Trilce
ACADEMIA

¡Tu mejor opción!

Curso:
GEOGRAFÍA

Tema:
RELIEVE PERUANO I (COSTEÑO)

Ciclo:
ANUAL SAN MARCOS

Semana:
12

El territorio peruano puede dividirse en según el relieve en 3 grandes regiones naturales

Costa

Sierra

selva

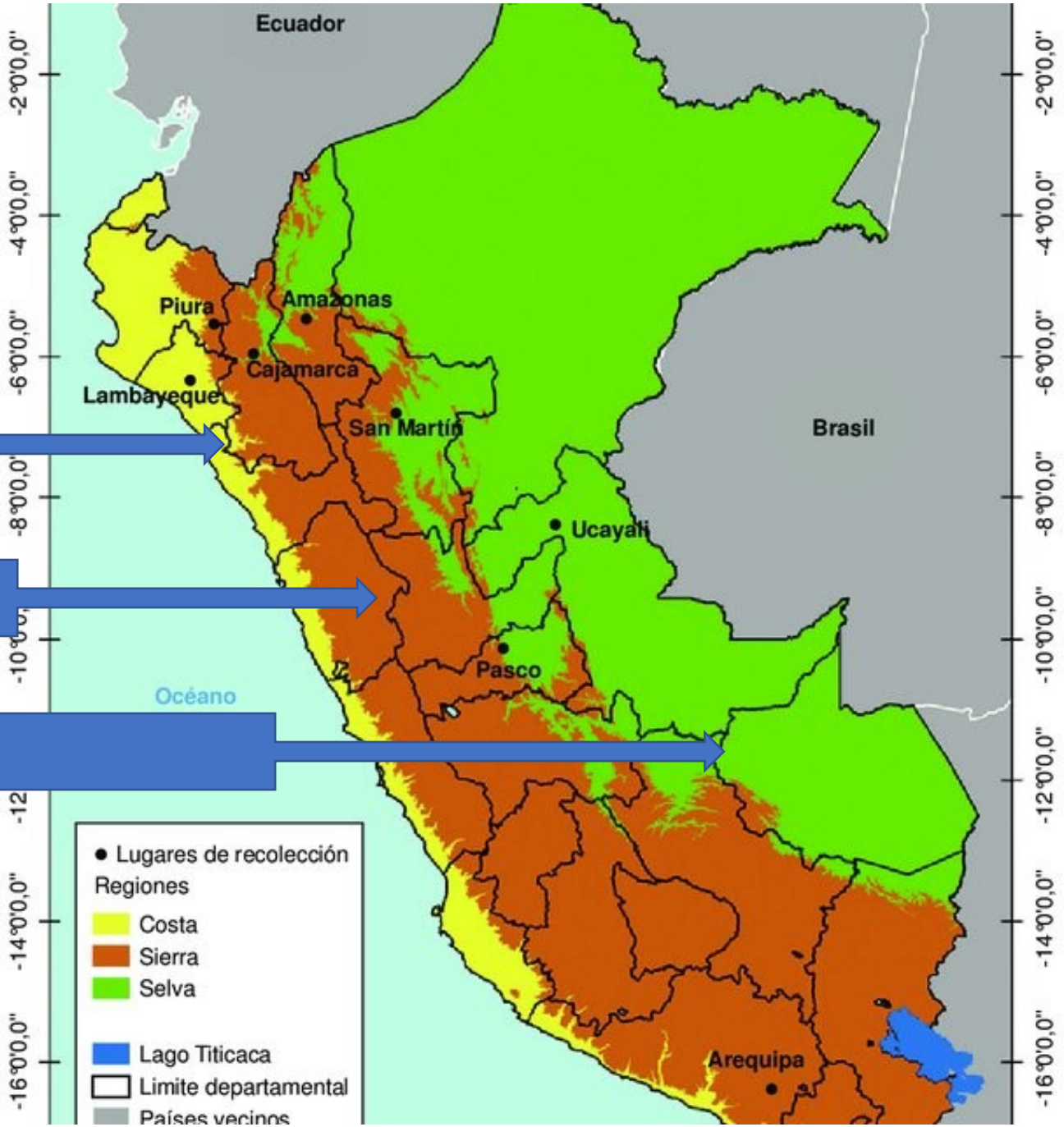

Pedro Cieza de León

Antonio Raymondi

PERFIL TRANSVERSAL DEL TERRITORIO PERUANO



Relieve costeño

11.5 %

147 800 Km²

La costa es una franja angosta y desértica, que se extiende desde los 3° 23’ sur hasta los 18°21’08’’ sur y se eleva desde el mar hasta los 500 m.s.n.m.

SECTORES DE LA COSTA

Boca de Capones

Península de Illescas

Península de Paracas

Pascana del Hueso (Concordia)

SECTOR NORTE

Zona de mas ancho de la costa 170 Km Morropón

Clima semitropical
Temperaturas elevadas y lluvia de verano

En proceso de **levantamiento epirogénico**

SECTOR CENTRAL

Clima subtropical
Temperaturas moderadas y ausencia de lluvias

En proceso de **hundimiento epirogénico**

SECTOR SUR

Clima subtropical
Temperaturas moderadas y ausencia de lluvia

En proceso de **levantamiento epirogénico**

Sectores de la costa

SECTOR	LÍMITES	CLIMA	EPIROGÉNESIS
NORTE	Boca de Capones	Semitropical	levantamiento
CENTRO	Península de Illescas	subtropical	hundimiento
SUR	Península de Paracas		
	Pascana del Hueso	Subtropical	levantamiento

Zona de mas ancho de la costa 170 Km Morropón

Zona de menos ancho de la costa 5 Km Punta Lobos

Principales relieves costeños

VALLES TRANSVERSALES

- Conos deyectivos
- Se forman por depósito fluvial en los ríos que desembocan en el Pacífico
- Agricultura intensiva
- Concentración poblacional

Majes	Arequipa
Rímac	Lima
Jequetepeque	La Libertad
Piura	Piura
Chili-Vitor-Quilca	Arequipa

PAMPAS

- Se forman por relleno aluvial.
- Son tierras áridas pero no estériles porque si se irrigan pueden producir.

Pampas
Olmos (Lambayeque)
Hospital (Tumbes)
Galarza (Tumbes)
Hoja Redonda (Ica)
Imperial (Lima)

CHAVIMOCHIC

CHINECAS

DEPARTAMENTO	PAMPA	DEPARTAMENTO	PAMPA
TUMBES	• Hospital • Galarza • Castillos	LIMA	• Medio Mundo • Ancón • Cañete
PIURA	• Morropón • Pariñas • Huaquillas	ICA	• Del Ñoco • Cóndor • Huayurí • De los Castillos • De los Molinos • Hoja Redonda • Nazca • Toro Muerto
LAMBAYEQUE	• Olmos • Palo Grueso • Salitre • Reque • Cayaltí • Mórrope	AREQUIPA	• Arrieros • Blanca • Yesera • Majes • Sihuas • La Joya • Chivay • Acarí
LA LIBERTAD	• Pacasmayo • Chao • Virú • Moche • Chicama • Huanchaco	MOQUEGUA	• Clemesí • Jahuay
ANCASH	• Chimbote • Nepeña • Casma • Sechín • Huarmey	TACNA	• Yarada • Cansacaballo • Ite • Sacramento • Las Cuchillas

DESIERTOS

- Terrenos estériles carentes de vegetación y agua
- Aprovechables para rellenos sanitarios, centrales nucleares, refinerías de combustibles, granjas de pollos, etc

Desiertos
Sechura (Piura)
Ancón (Lima)
Huacho (Lima)
Ica (Ica)

DUNA	Montículo cerca al litoral que está en permanente desplazamiento; duna de Paracas (Ica) y Perritos (Piura). • Duna de Pur Pur (Trujillo). • Duna de Sarapampa en Cañete. • Duna Cerro Blanco, es la más alta del departamento de Ica.

MÉDANO

Montículo de arena con base rocosa (Lomo de Corvina y Pasamayo). Se ubican preferentemente en los tablazos y cerca al litoral.

Pasamayo (Lima)

OASIS

Son afloramientos de aguas subterráneas que propician la aparición de una flora local.

LA HUACACHINA

TABLAZOS

- Son relieves que se encuentran elevados respecto al zócalo continental.
- Son productores de petróleo.

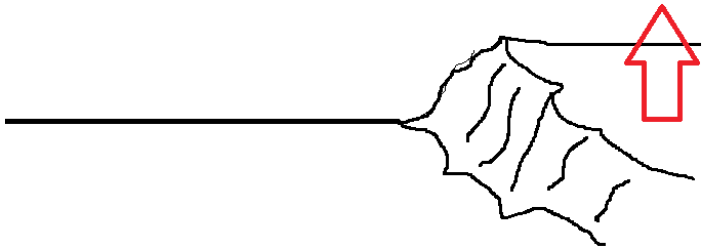

Tablazo	departamento
Máncora	Piura
Zorritos	Tumbes
Lurin	Lima
Gran Tablazo	Ica

DEPRESIONES

- Son terrenos que se encuentran bajo el nivel del mar.
- Se originan por epirogénesis

depresiones	departamento
Bayóvar	Piura
Cañamac	Lambayeque
Salinas de Huacho	Lima
Otuma	Ica

DEPARTAMENTO	DEPRESIÓN	DEPARTAMENTO	DEPRESIÓN
PIURA	• Báyovar • Mina Ñamuc • El Cerro	LIMA	• Chilca: famosa por su fertilidad. Zona muy concurrida. Ubicada a 66km de la Panamericana Sur • Salinas
LAMBAYEQUE	• Cañamac		
ICA	• Otuma		

ESTRIBACIONES ANDINAS

- Son pequeñas cordilleras transversales a los Andes. Dividen las cuencas.

Estribación	departamento
Huaricangana	Ica
Tunga	Ica
El Agustino	Lima
Huaquerones	Lima

LOMAS

- Se refiere a un tipo de asociaciones vegetales que se desarrollan en aquellas estribaciones andinas.
- El desarrollo de la vegetación ocurre estacionalmente (invierno y primavera), que se forma por la garúa y neblinas persistentes durante dichas estaciones debido a la inversión térmica, fenómeno propio de la franja costeña
- Fuerte variación estacional.
- Las primeras plantas en florecer son los amancaes.

Loma	departamento
Atiquipa	Arequipa
Lachay	Lima
Gramadal	Ancash

DEPARTAMENTO	LOMA	DEPARTAMENTO	LOMA
ANCASH	• Casma • Gramadal	LA LIBERTAD	• Cerro Coropuna • Cerro Carneros • San Idelfonso • Cabezón
ICA	• Marcona • Pampa Negra • Montegrande • San Nicolás • San Juan • Amara	LIMA	• Ancon • Lachay • Amancaes • Atocongo • Quilmaná • Carabayllo
AREQUIPA	• Atiquipa • Chala • Camaná • Mollendo • Tambo • Jesús	MOQUEGUA	• La Buitrera

ESTEROS

- Son terrenos inmediatos a la desembocadura de los ríos por el cual se extienden las aguas de las mareas; aquí crece la planta llamada mangle (vegetación tropical), que resulta de ser una formación fluviomarina.

- **Los manglares dejan caer una gran cantidad de hojas, las que luego de un proceso de descomposición constituyen alimento de un sinnúmero de especies del lugar. Dentro de las especies que se extraen tenemos; conchas, langostinos, caracoles, cangrejos, mejillones, peces, etc. Los manglares se ubican en la**

LITORAL PERUANO

- **Es la región de contacto entre el mar y el continente**
- **El litoral peruano mide unos 3080 Km**

DEPARTAMENTO	PENÍNSULA	PUNTAS	BAHÍAS	ISLAS
TUMBES		Capones	Tumbes	Correa Matapalo Roncal
PIURA	Illescas	Pariñas Balcones Aguja Negra Cabo Blanco	Paita Sechura	Foca
LAMBAYEQUE				Lobos de Tierra Lobos de Afuera
LA LIBERTAD		Malabrigo	Huanchaco	Macabí Guañape Chao La Viuda Corcovado
ANCASH	Ferrol	Cabeza de La-garto Culebras	Santa Chimbote Huarmey Casma Samanco	Blanca Santa Tortuga Ferrol De la Viuda
LIMA		Lachay La Punta Ancón	Salinas Huacho Ancón Callao Chorrillos	Don Martín San Lorenzo El Frontón Pachacámac
ICA	Paracas	San Juan San Nicolás	Paracas Independencia San Nicolás San Juan	Chincha San Gallán Ballestas Santa Rosa Independencia
AREQUIPA		Ático Islay	Mollendo	
MOQUEGUA		Coles		

Isla San Lorenzo

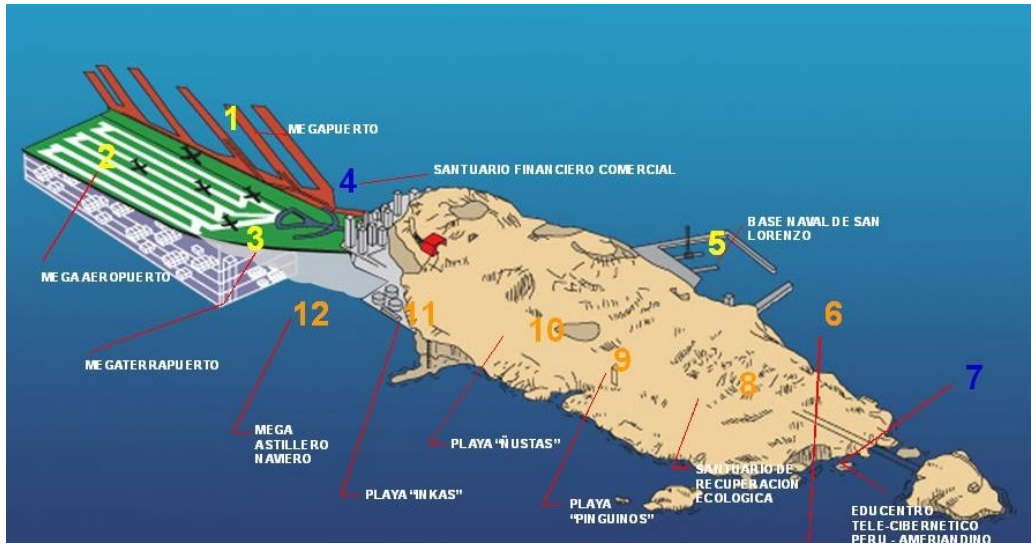

- **Es la isla más extensa**

Isla Foca

Más boreal

Isla Lobos de Afuera

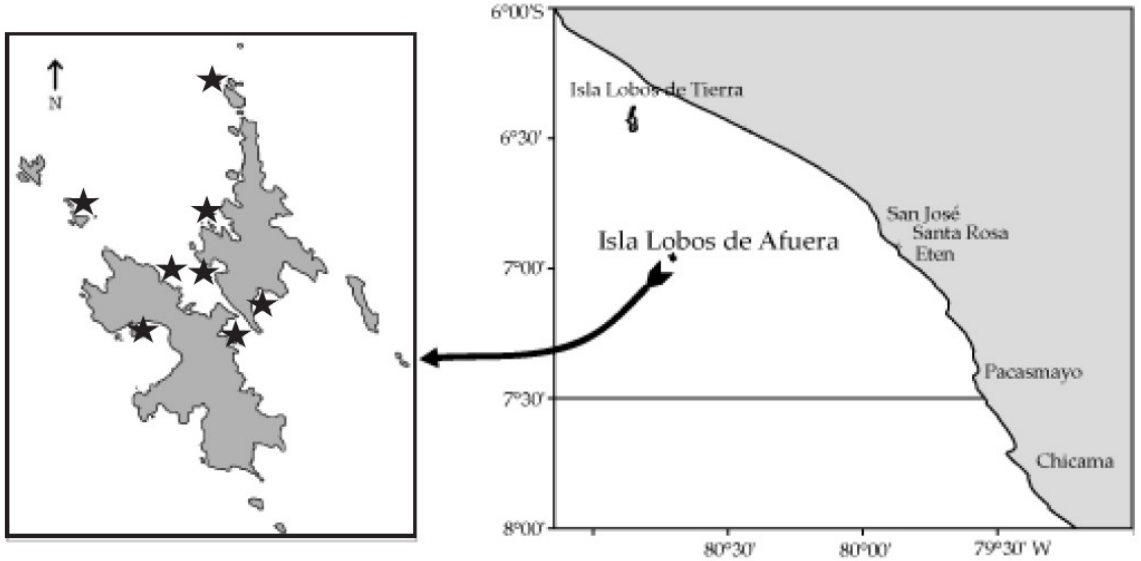

´Más lejana al litoral

Isla Perica

Más austral

Reserva Nacional Sistema de Islas, islotes y puntas guaneras

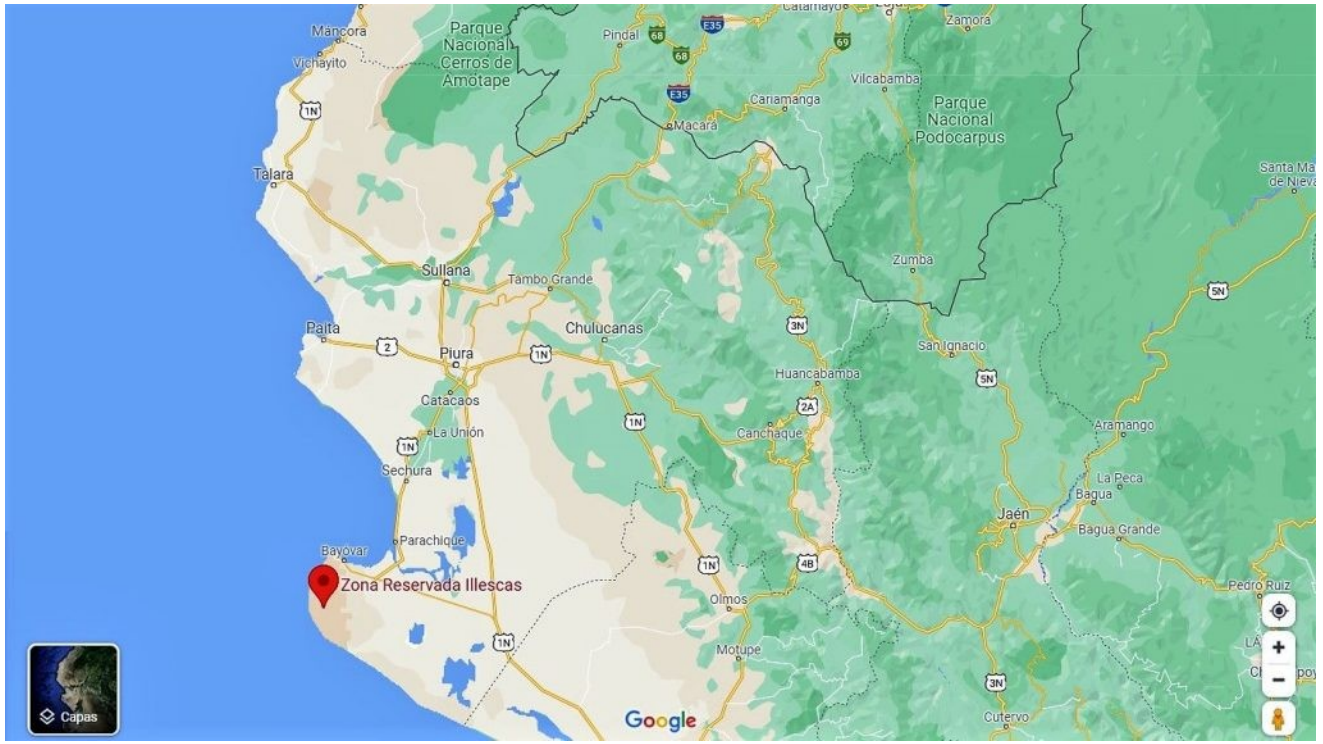

Península de Illescas

- **Es la península más extensa del Perú**

península de Paracas

- **Es la península más turística del Perú**

Bahía de Sechura

Bahía de Samanco

Trilce

ACADEMIA

MEJOR PREPARACIÓN A MENOR PRECIO